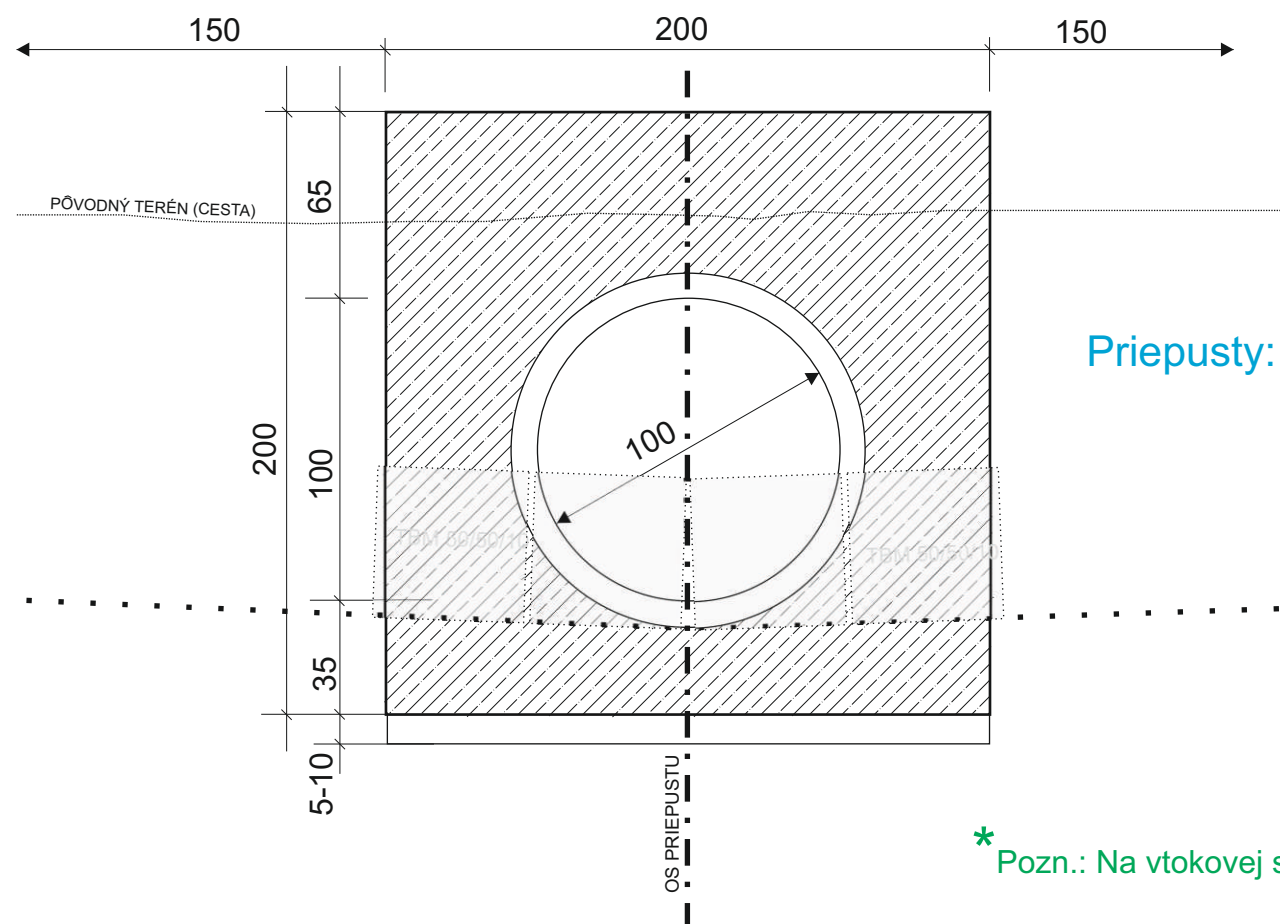
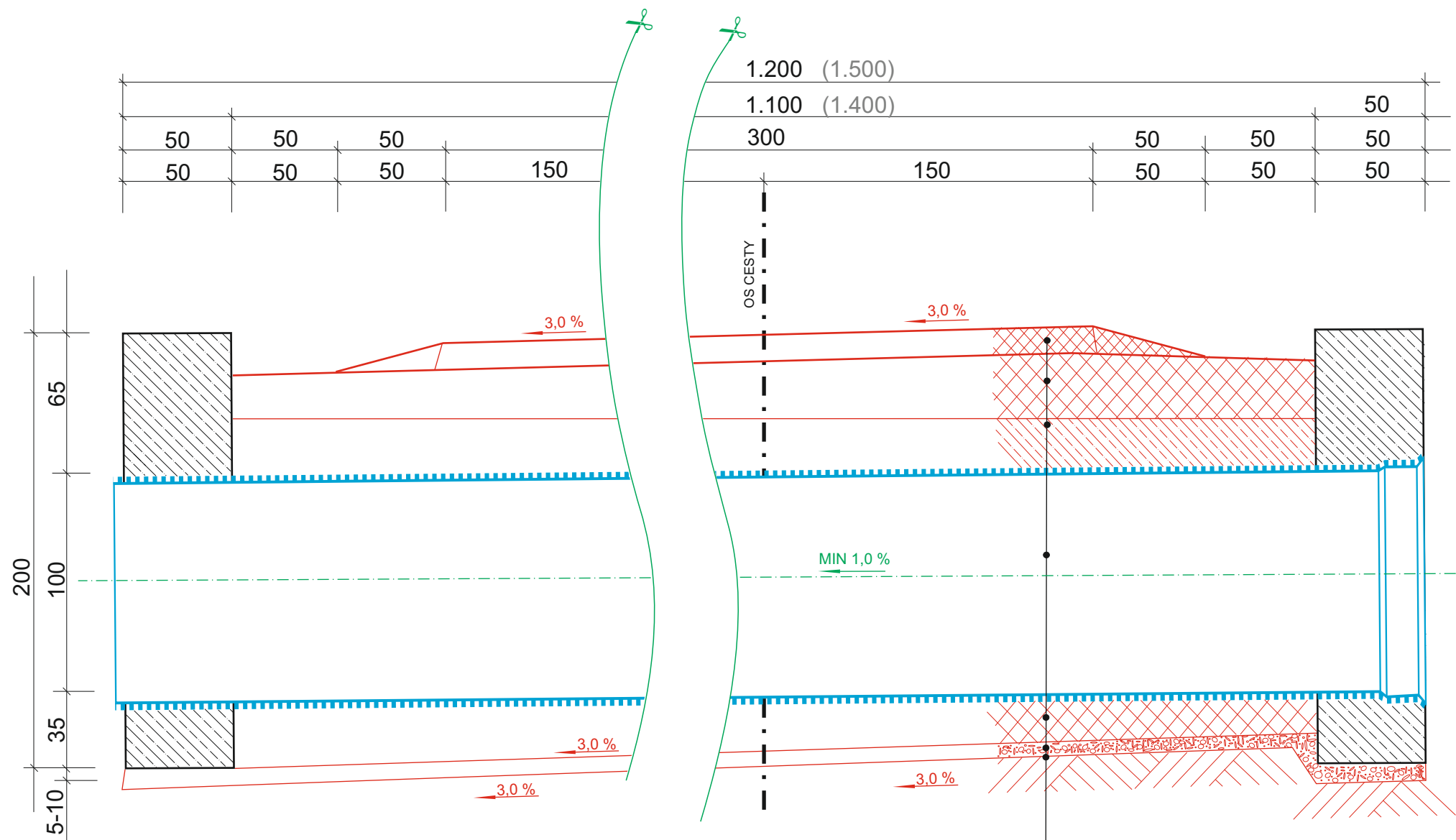


ČELO PRIEPUSTU




Priepusty: km 1,700, L = 12,00 m,^{*}
km 1,740, L = 12,00 m,^{*}
km 1,880, L = 12,00 m,
km 2,039, L = 15,00 m.

* Pozn.: Na vtokovej strane majú vtokovú nádržku.

- | | |
|---|--------------|
| – KRYT Z KAMENIVA FR. 32-63 MM - VIBROVANÝ | |
| ŠTRK S VÝPLŇ. KAMENIVOM (STN 73 6126) | 100 MM |
| – PODKLAD Z KAMENIVA HRUBÉHO DRVENÉHO | |
| FR. 63-125 MM (STN 73 6126) | 200 - 250 MM |
| – OBETÓNOVANIE POTRUBIA BETÓNOM C 16/20 | |
| – RÚRA PVC, KORUGOVANÁ SN 10, DN 1.000 MM | |
| – PODKLAD ZO ŠTRKODRVY A OBSYP POTRUBIA | 200 - 300 MM |
| – PODSYP ZO ŠTRKOPIESKU | 10 CM |
| – ZHUTNENÉ DNO VÝKOPU | |



ZODP. PROJEKTANT	VYPRACOVAL	INVESTOR	Ing. Igor Kokavec -  Inžinierske služby, verejné obstarávanie, reálna činnosť, dopravné značenie, stavebná a obchodná činnosť Dúbravská cesta 38, 990 01 Veľký Krtíš	
ING. MARIÁN SIKORAI	ING. IGOR KOKAVEC	Urbárske a pasienkové pozemkové spoločenstvo Malé Teriakovce 980 51 Veľké Teriakovce		
				
REKONŠTRUKCIA LESNEJ CESTY - URBÁRSKE A PASIENKOVÉ POZEMKOVÉ SPOLOČENSTVO MALÉ TERIAKOVCE			FORMÁT	2 x A 4
			DÁTUM	10.02.2023
			STUPEŇ	DSP
			MIERKA	1 : 25
Priepusty DN 1.000 MM				